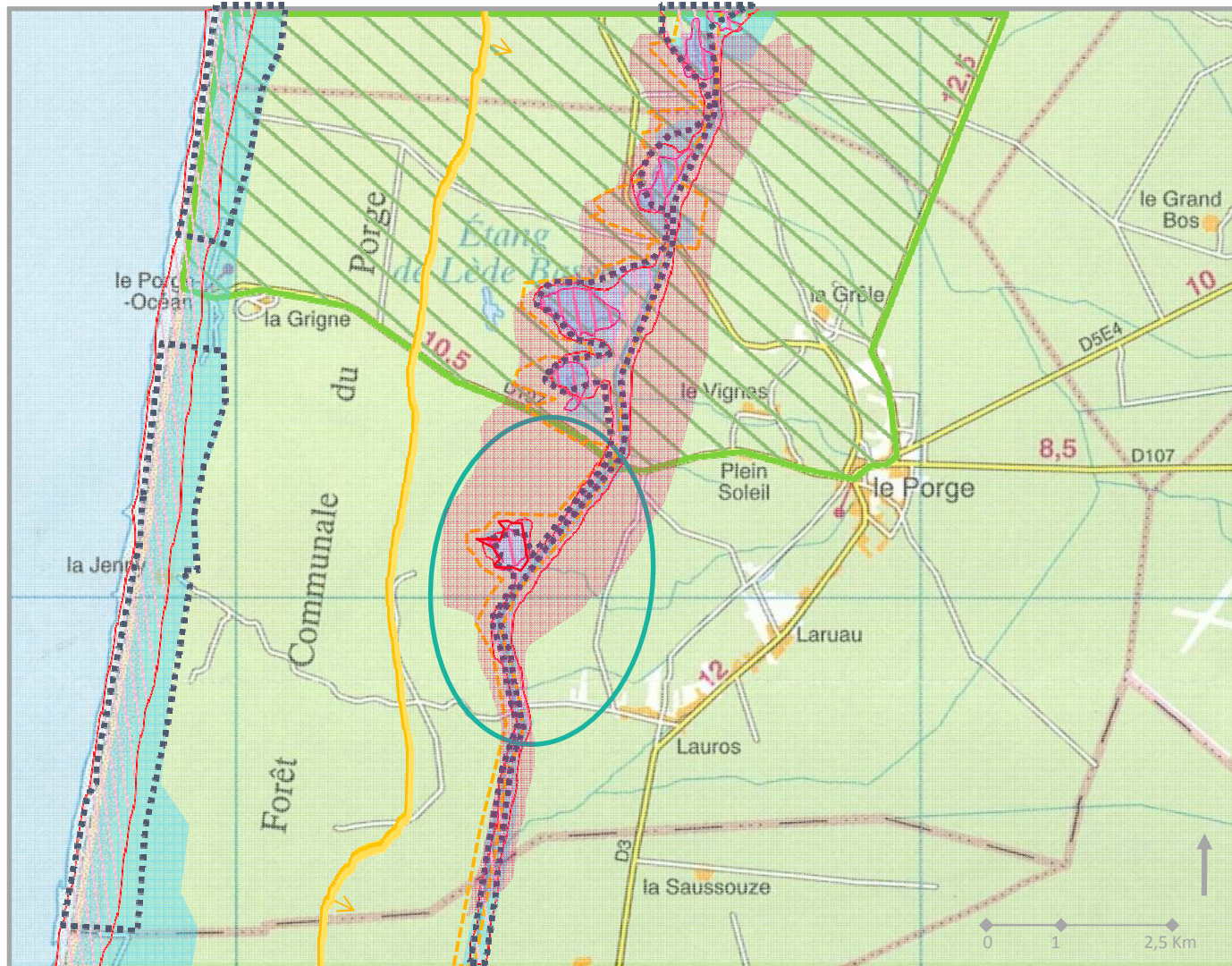














DONNÉES ENVIRONNEMENTALES - COMMUNE : LE PORGE (33)



LÉGENDE

-  Secteur d'étude
- *Périmètres réglementaires*
 -  Site inscrit (Etangs Girondins)
 -  Loi littoral
 -  Limite SAGE des Lacs Médocains
- *Périmètres d'inventaire*
 -  Znieff 1
 -  Znieff 2
- *Autres Limites*
 -  Espaces naturels sensibles
 -  Limite « Zone Verte » du SAGE des Lacs Médocains
 -  Zonage Natura 2000
 -  Requalification Site inscrit des Etangs Girondins (Périmètre Classé)